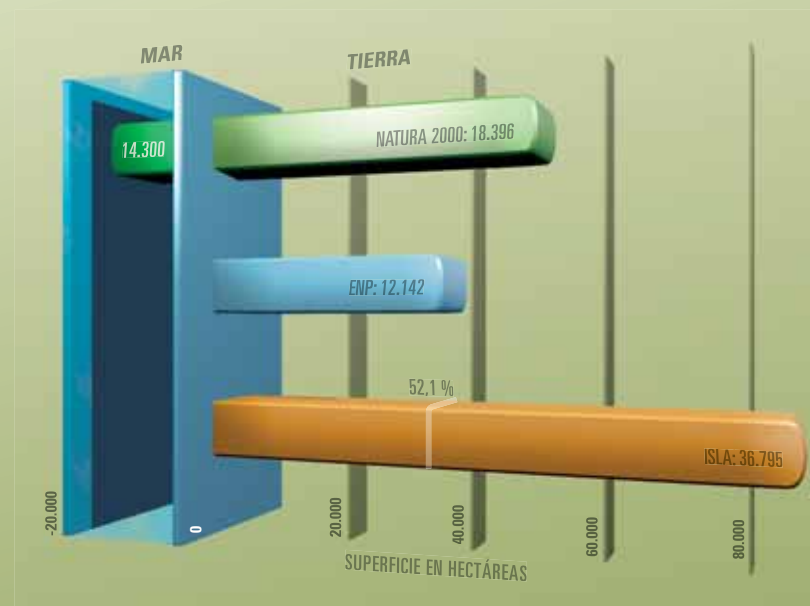
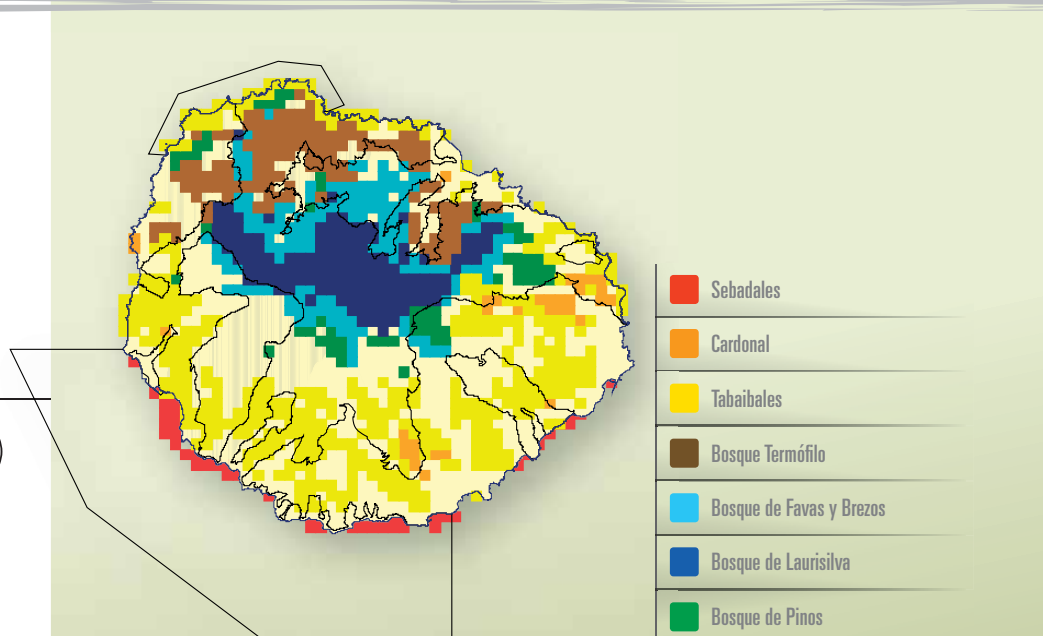


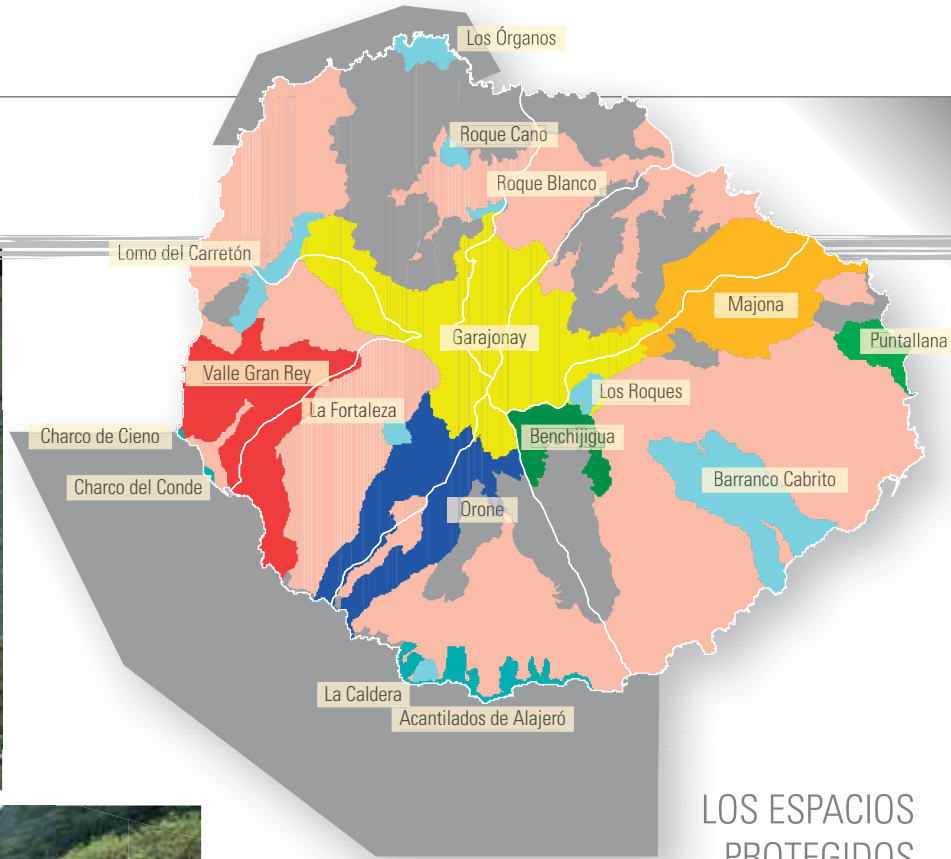
### EL 52,1% DE LA SUPERFICIE DE LA GOMERA ESTÁ PROTEGIDA

La Red Canaria de Espacios Naturales Protegidos (ENP) ocupa el 33% de la isla, mientras que la Red Natura 2000, el 50%. Otras 14.300 hectáreas en el mar se han designado como lugares de importancia comunitaria dentro de la Red Natura 2000.

775 has de espacio natural protegido (2,1% de la isla) no pertenecen a la Red Natura 2000, y 7.029 has de Natura 2000 (19,1% de la isla) no se incluyen en la Red Canaria de Espacios Naturales Protegidos. Toda esta superficie de Natura 2000 fuera de la Red Canaria de Espacios Naturales Protegidos está formada mayormente por bosques termófilos al norte de la isla y en menor medida por bosques de fayal-brezal y cardonales.

Los espacios protegidos de ambas redes incluyen la mayor parte de los bosques termófilos, de fayal-brezal y de Monteverde (laurisilva) de la isla. Solo al noroeste de La Gomera queda un pequeño reducto de bosque termófilo sin proteger. La mayoría de las praderas submarinas de *Cymodocea nodosa* encuentran en el lugar de importancia comunitaria marina del del sur de la isla una adecuada protección, aunque parte de dichas praderas están fuera de este espacio protegido.





**ESPACIOS NATURALES PROTEGIDOS**

- Parque Nacional*
- Parque Natural*
- Parque Rural*
- Reserva Natural Especial*
- Reserva Natural Integral*
- Monumento Natural*
- Paisaje Protegido*
- Sitio de Interés Científico*

**ESPACIOS PROTEGIDOS**

- Red Natural 2000*

LOS ESPACIOS  
PROTEGIDOS  
OCUPAN 19.171 HAS  
TERRESTRES Y 14.300  
HAS MARINAS

